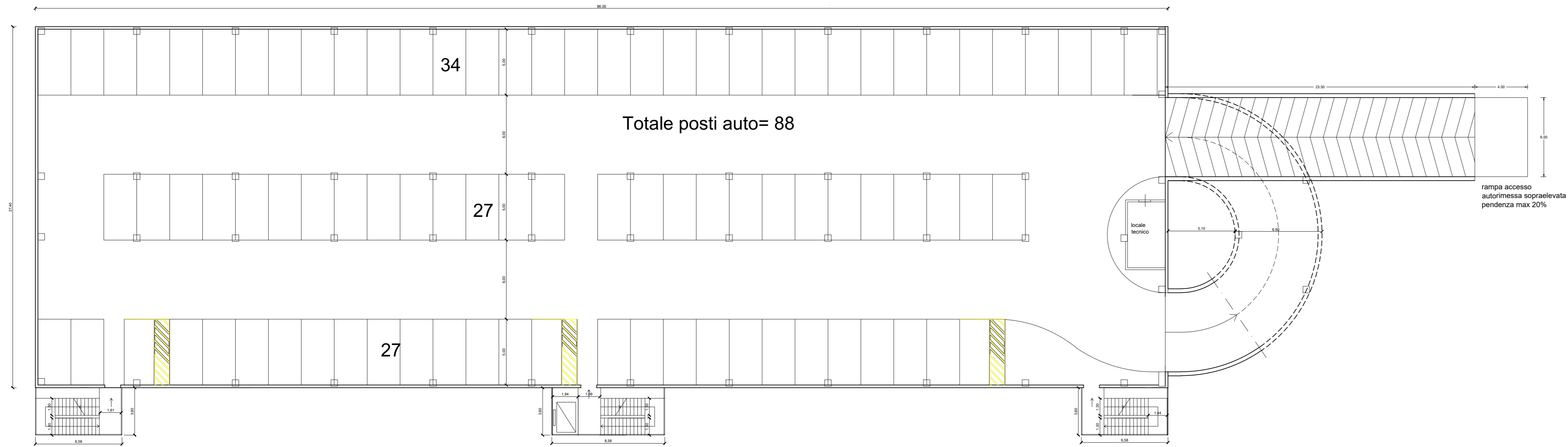
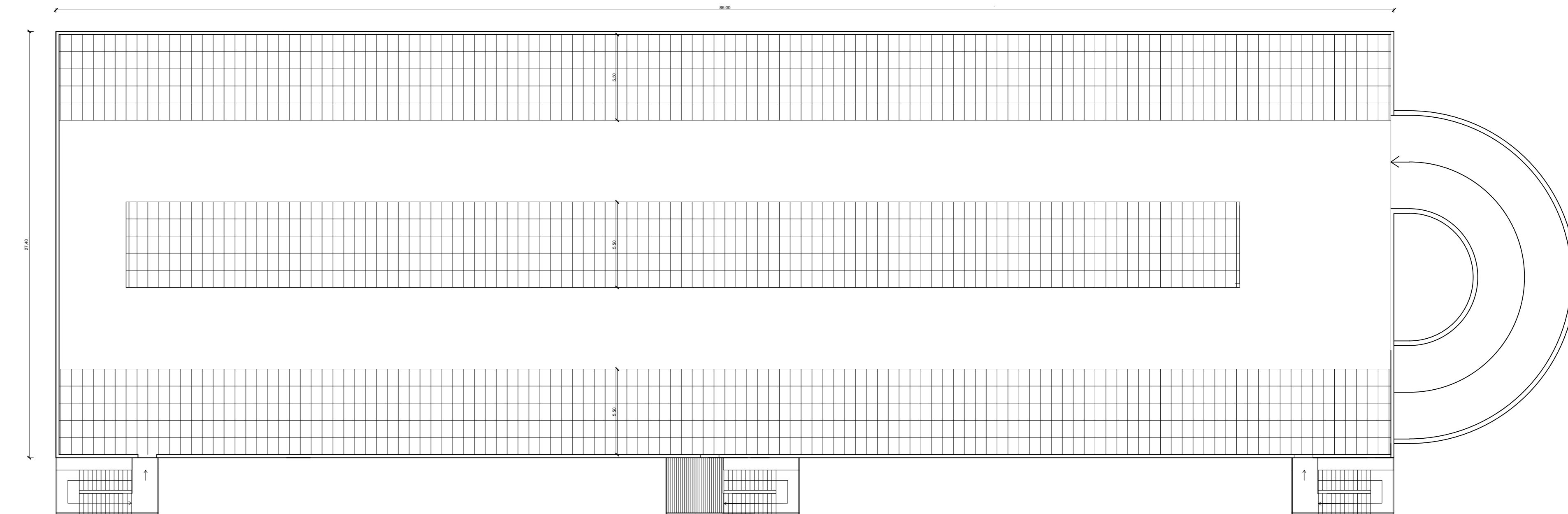


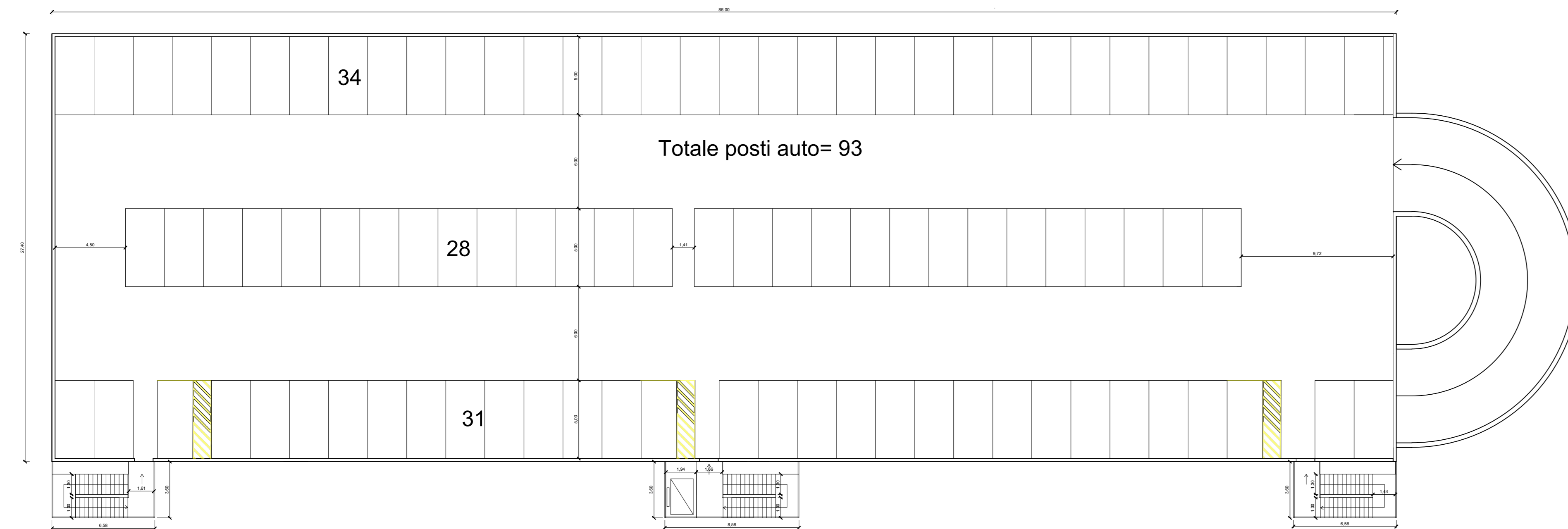
PLANIMETRIA AUTORIMESSA PIANO PRIMO




PLANIMETRIA COPERTURA



PLANIMETRIA AUTORIMESSA PIANO SECONDO



| | | | | | |
|--|-------------|------|--|--------|----------|
| EMISSIONE | | | | | |
| A | | | | | |
| Revis. | Descrizione | Data | Collaborazione | Contr. | Autoriz. |
|  | | | Via Fontevivo n° 19/F - 19125 LA SPEZIA Telefono: 0187 510634 - Fax: 0187 284048 E-mail: info@progetec.org P.IVA: 01252880115 | | |
| DENOMINAZIONE DELL'OPERA: P.U.O. DI VALORIZZAZIONE DEL COMPENDIO IMMOBILIARE "EX FUSIONE TRITOLO" | | | | | |
| LOCALITA': Pagliari - La Spezia | | | | | |
| OGGETTO: Intervento E: Stato di Progetto: Piani 1-2 e copertura parcheggio | | | | | |
| IL PROGETTISTA: Dott. Ing. Luca Vincenzi | | | IL COMMITTENTE: AdsP | | |
| IL DIRETTORE DEI LAVORI: Dott. Ing. Luca Vincenzi | | | CODICE ELABORATO: N° COMMESSA PROGR. TIPO DOC.REV. 722-2016 AC04 PD A | | |
| SCALA: 1/200 | | | | | |
| <small>Questo disegno non potrà essere utilizzato in cantiere se non firmato dal professionista che lo ha prodotto e detiene la proprietà dello stesso. E' vietato l'utilizzo di questo disegno se privo della sua intestazione originale. Tutte le misure dovranno preventivamente essere verificate in cantiere dal soggetto esecutore dell'opera.</small> | | | | | |