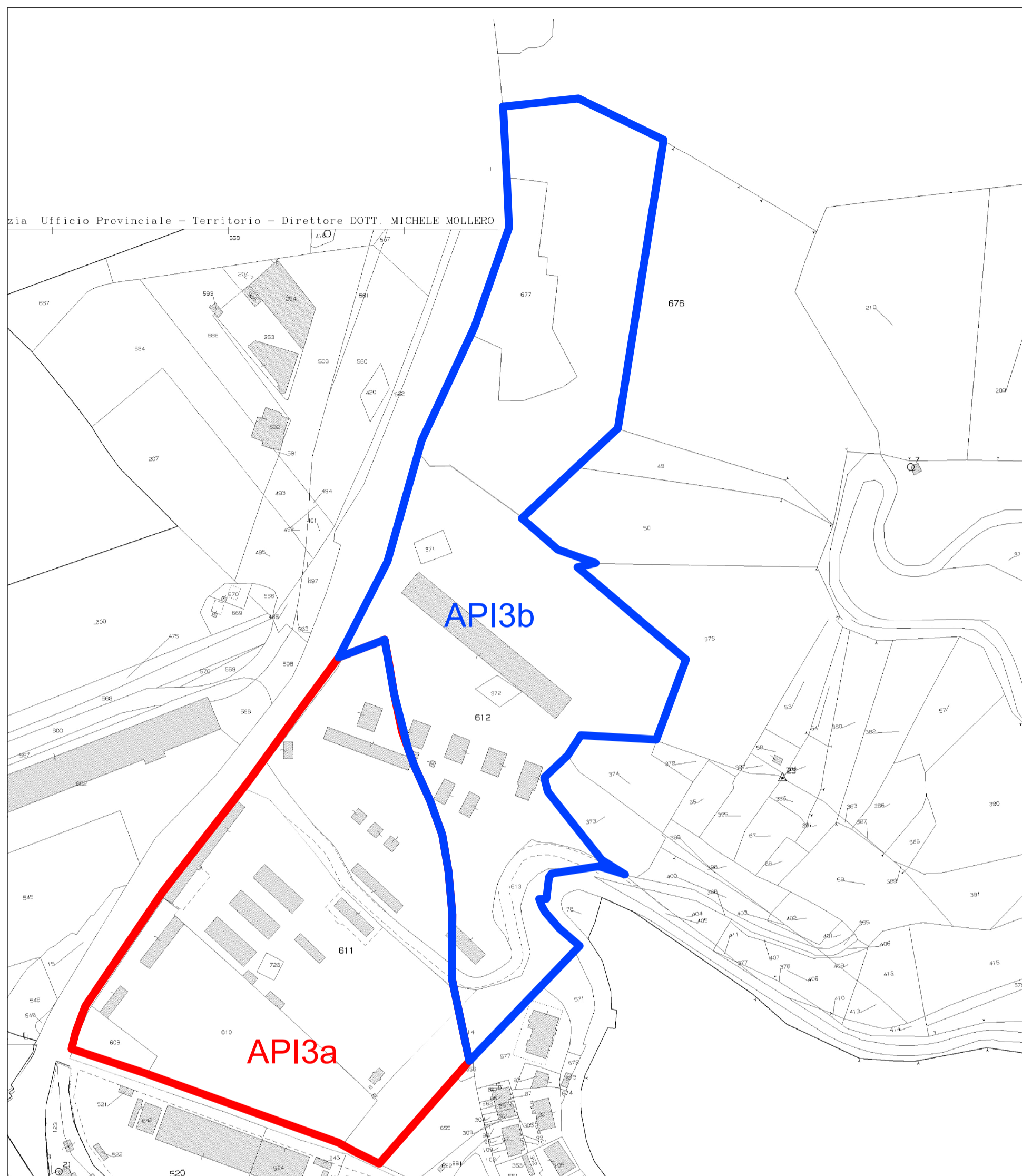


PERIMETRO PUC VIGENTE SU MAPPA CATASTALE - SCALA 1/2000



PUC VIGENTE

Particelle catastali subdistretto API3:

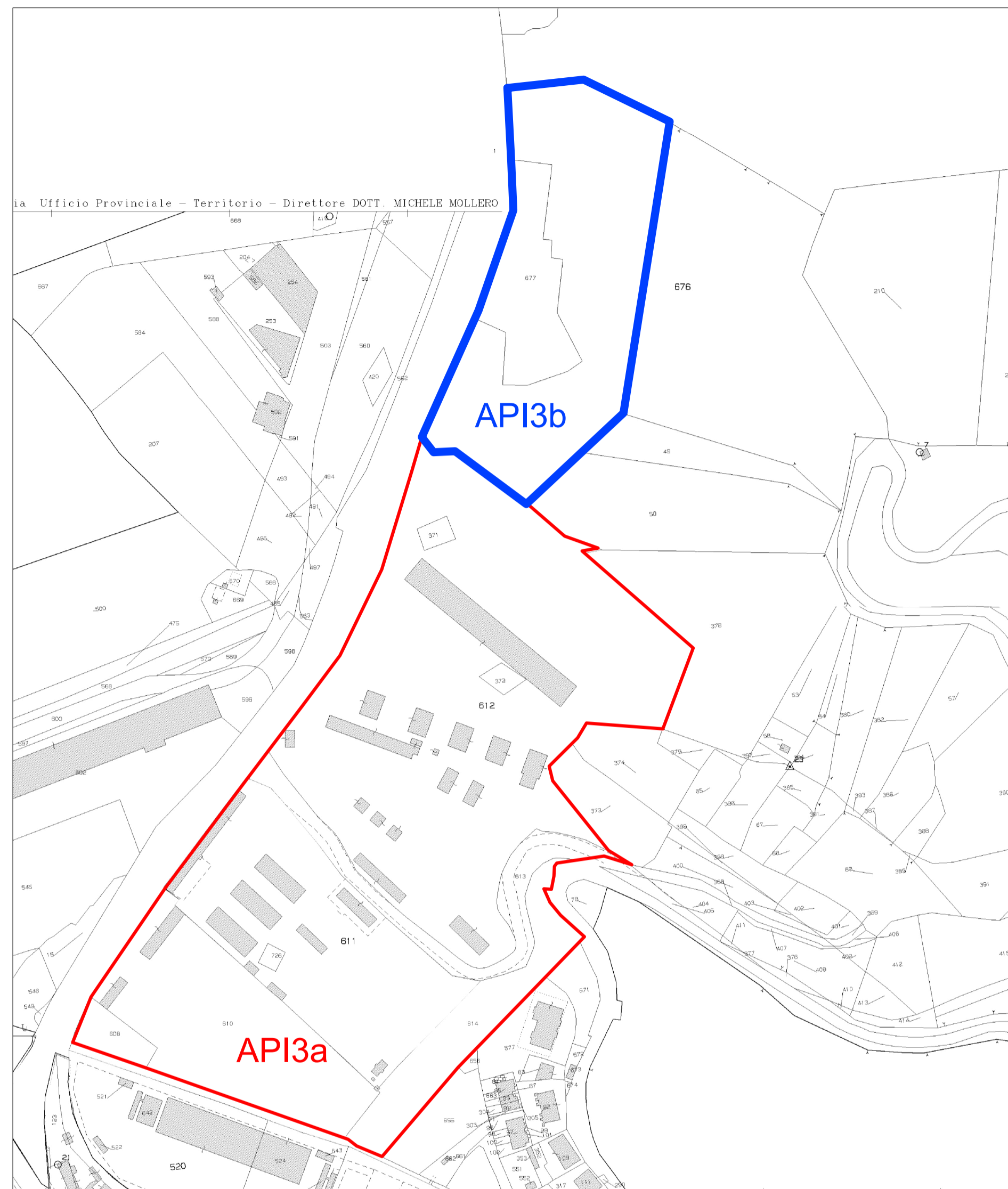
- Fg. 50 mapp. 371: 237 mq
- Fg. 50 mapp. 372: 260 mq
- Fg. 50 mapp. 610 (porzione): 2.887 mq
- Fg. 50 mapp. 611 (porzione): 12.838 mq
- Fg. 50 mapp. 612: 34.885 mq
- Fg. 50 mapp. 613: 3.336 mq
- Fg. 50 mapp. 614: 4.384 mq
- Fg. 50 mapp. 608: 920 mq
- Fg. 50 mapp. 676 (porzione): 14.810,85 mq
- Fg. 50 mapp. 677: 3.900 mq

SUPERFICIE TOTALE: 85.777,85 MQ

Superficie subdistretto API3a: 37.228 mq

Superficie subdistretto API3b: 48.549.85 mq

PERIMETRO VARIANTE PUC SU MAPPA CATASTALE - SCALA 1/2000



VARIANTE PUC

Particelle catastali subdistretto API3:

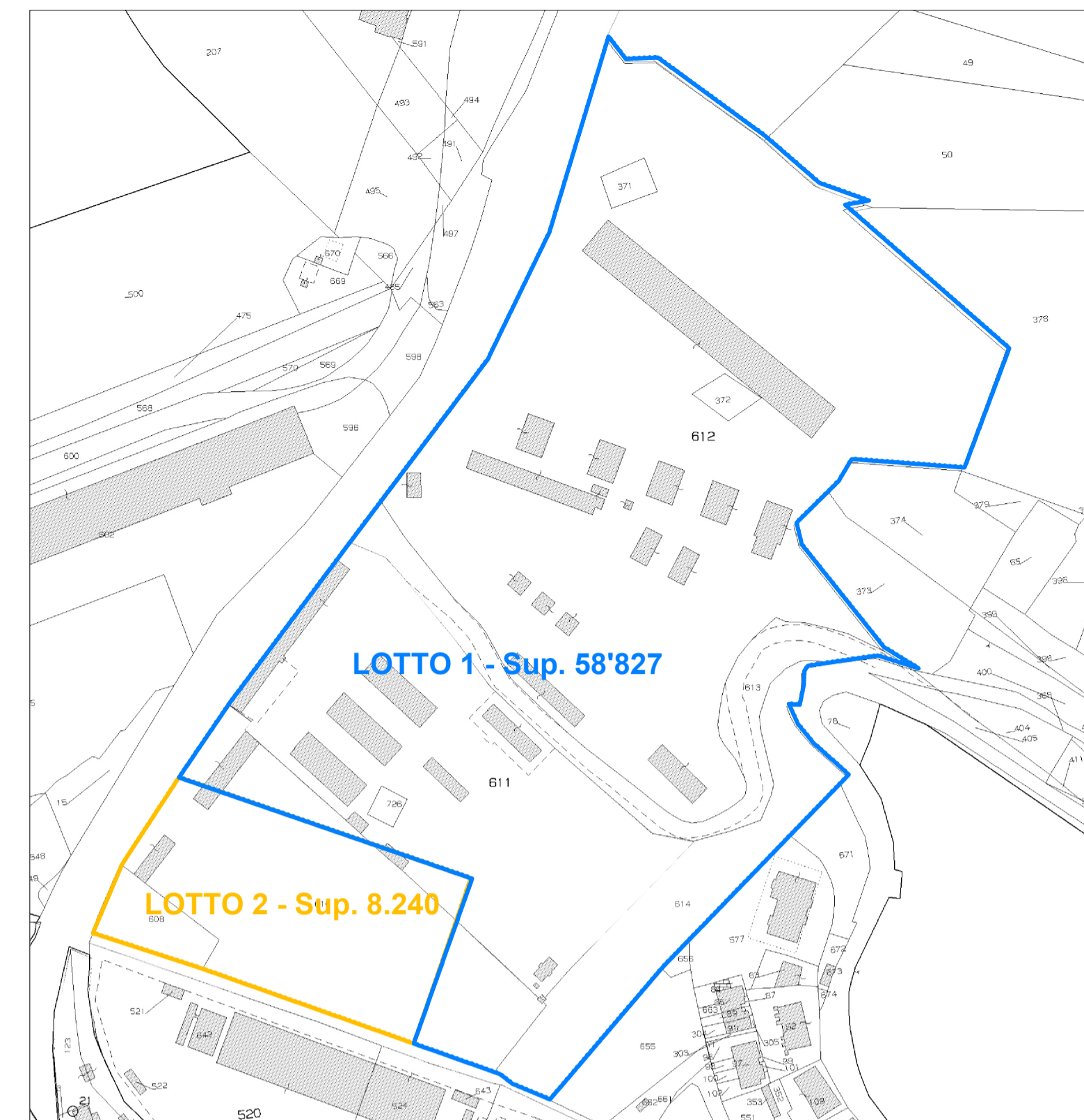
- Fg. 50 mapp. 371: 237 mq
- Fg. 50 mapp. 372: 260 mq
- Fg. 50 mapp. 610 : 9.922 mq
- Fg. 50 mapp. 611 : 12.991 mq
- Fg.50 mapp. 726 : 132 mq
- Fg. 50 mapp. 612: 34.885 mq
- Fg. 50 mapp. 613: 3.336 mq
- Fg. 50 mapp. 614: 4.384 mq
- Fg. 50 mapp. 608: 920 mq
- Fg. 50 mapp. 676 (porzione): 14.810,85 mq
- Fg. 50 mapp. 677: 3.900 mq

SUPERFICIE TOTALE: 85.777,85MQ

Superficie subdistretto API3a: 67.067 mq

Superficie subdistretto API3b: 18.710,85 mq

PERIMETRO LOTTI DI INTERVENTO API3a - SCALA 1/2000



Revis.	Descrizione	Data	Collaborazione	Contr.	Autoriz.
A	EMISSIONE				
<p>ProgeTec s.n.c.</p> <p>Via Fontevivo n° 19/F - 19125 LA SPEZIA Telefono: 0187 510634 - Fax: 0187 284048 E-mail: info@progetec.org P.IVA: 01252880115</p>					
<p>DENOMINAZIONE DELL'OPERA:</p> <p style="text-align: center;">PUO DI VALORIZZAZIONE DEL COMPENDIO IMMOBILIARE "EX FUSIONE TRITOLO"</p>					
LOCALITA':			PAGLIARI - LA SPEZIA		
OGGETTO:			Variante Urbanistica		
IL TECNICO:			IL COMMITTENTE:		
Dott. Ing. Luca Vincenzi			Consorzio Sinergie Nautiche Levante Ligure		
IL DIRETTORE DEI LAVORI:			CODICE ELABORATO:		
Dott. Ing. Luca Vincenzi			N° COMMESSA PROGR. TIPO DOC.REV.		
SCALA:Varie			722-2016 URB2 PD A		

Questo disegno non potrà essere utilizzato in cantiere se non firmato dal professionista che lo ha prodotto e detiene la proprietà dello stesso. E' vietato l'utilizzo di questo disegno se privo della sua intestazione originale. Tutte le misure dovranno preventivamente essere verificate in cantiere dal soggetto esecutore dell'opera.