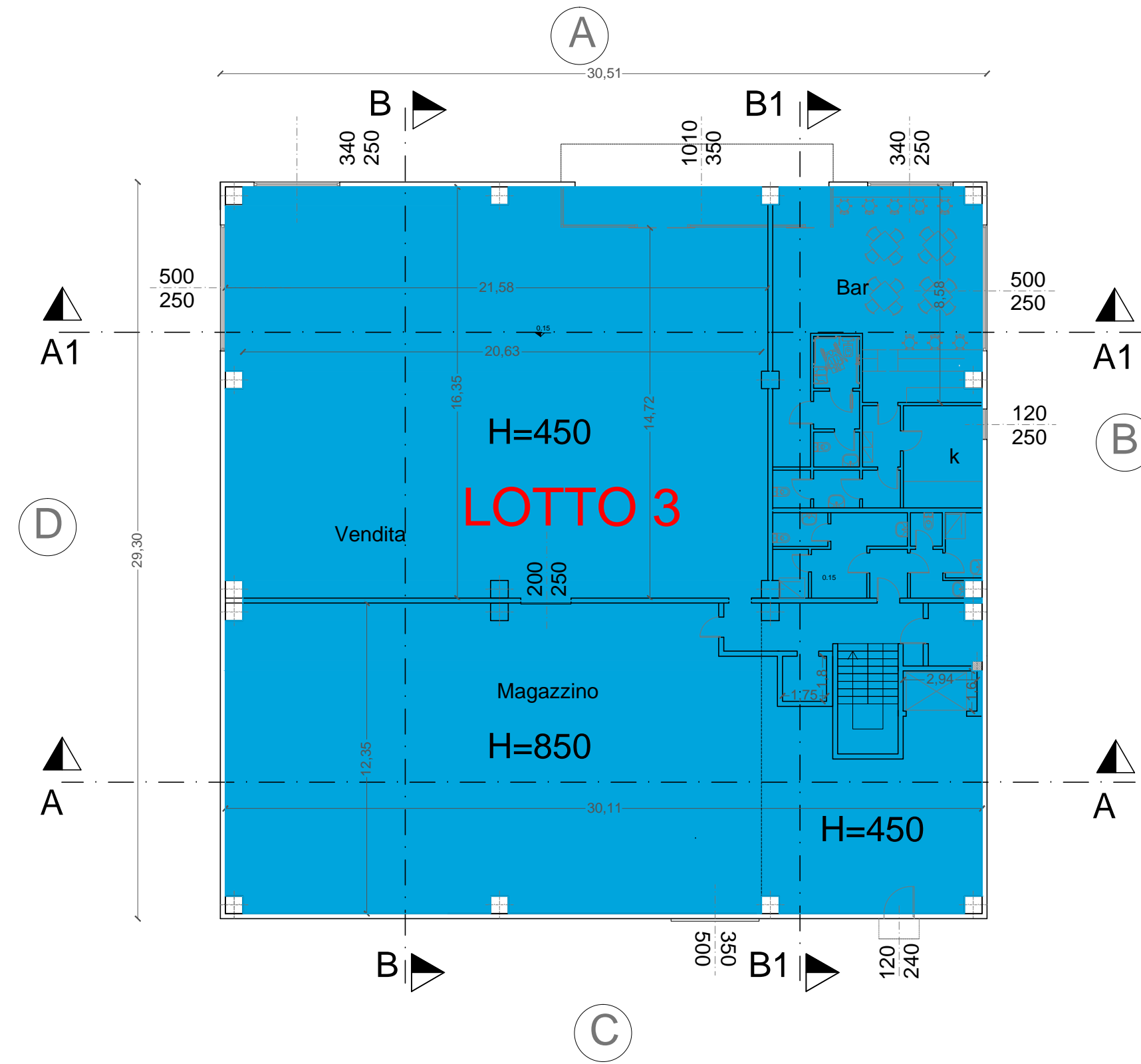
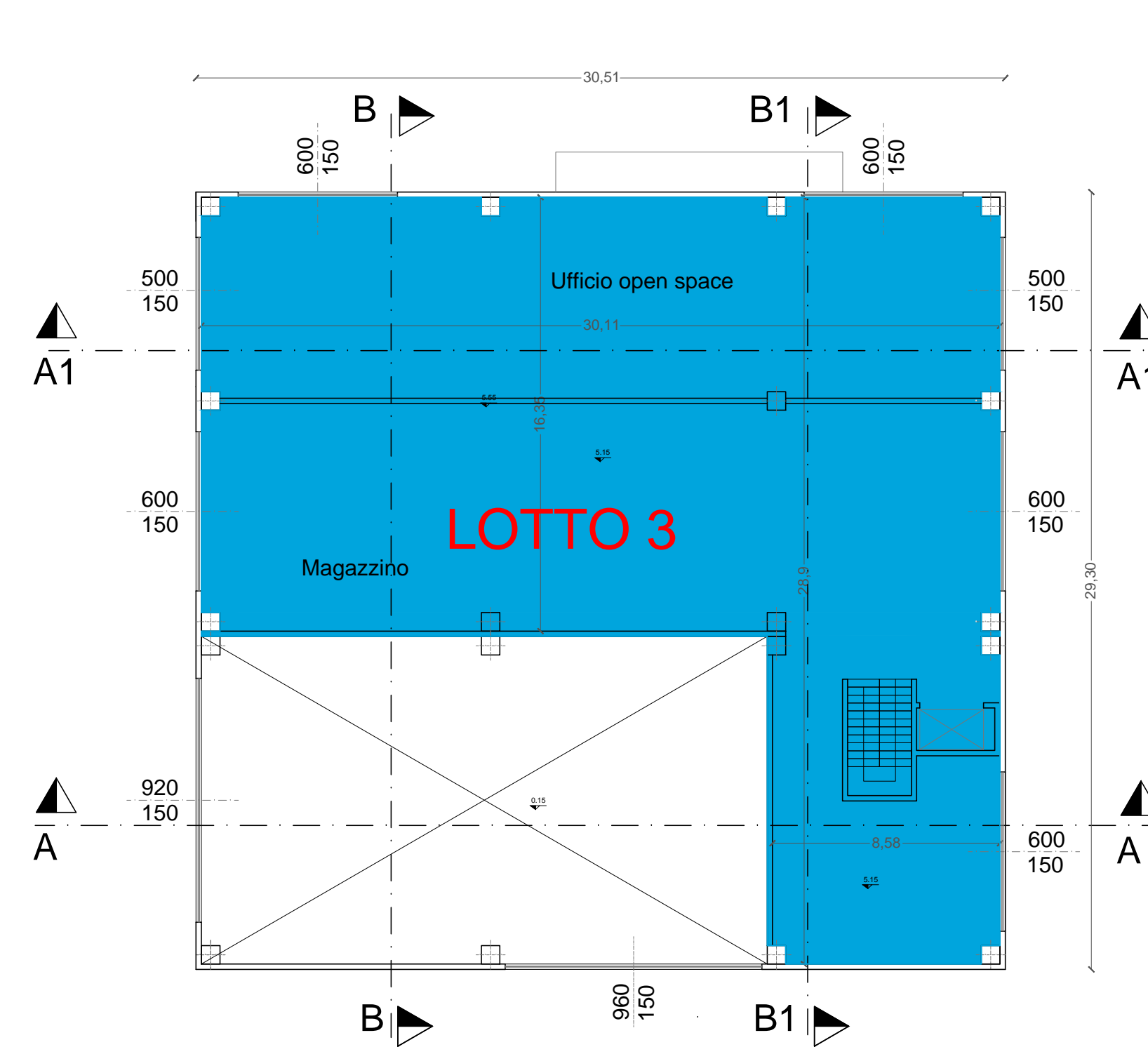


PIANO TERRA quota + 0,15



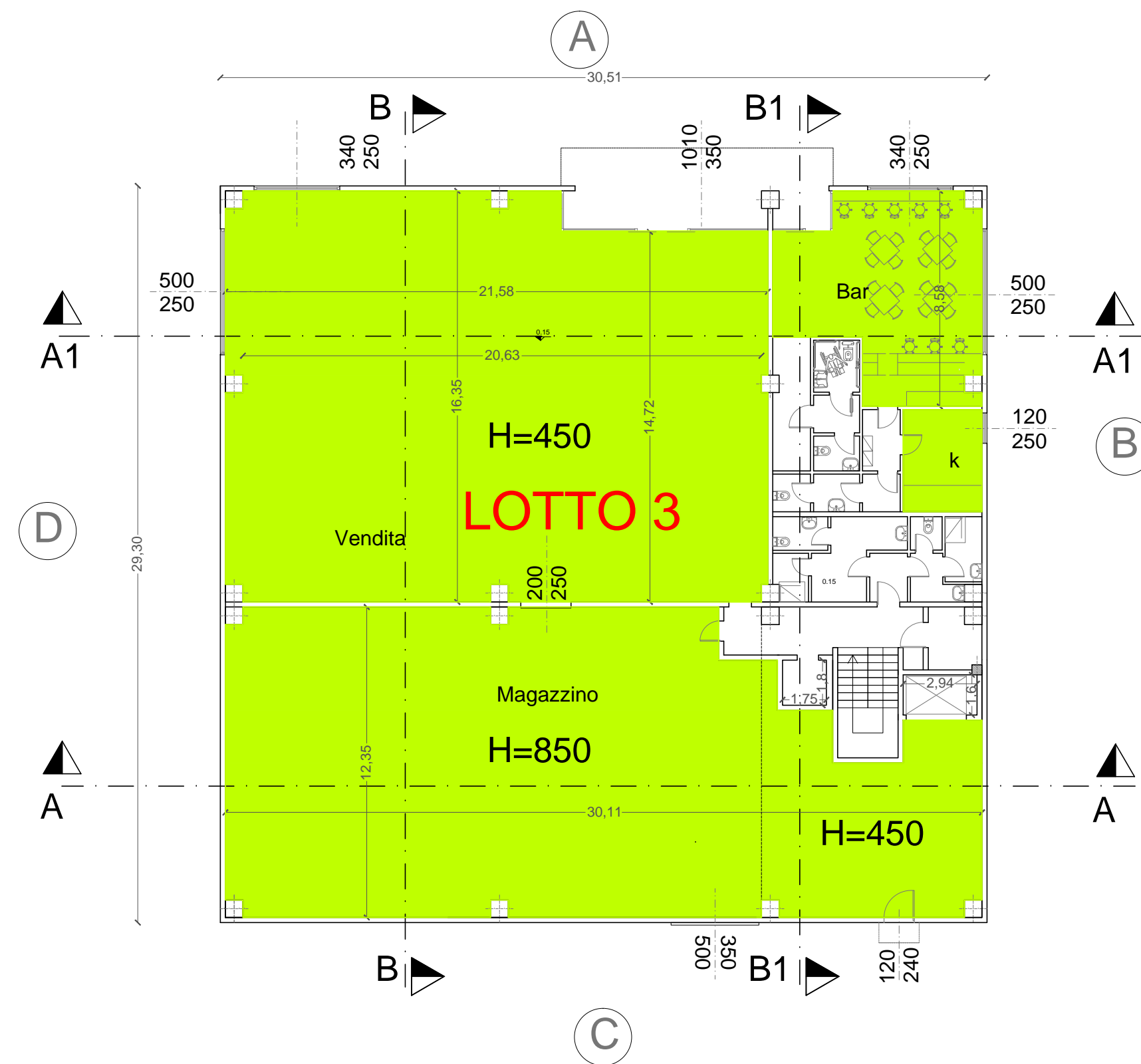
PIANO PRIMO quota + 5,15



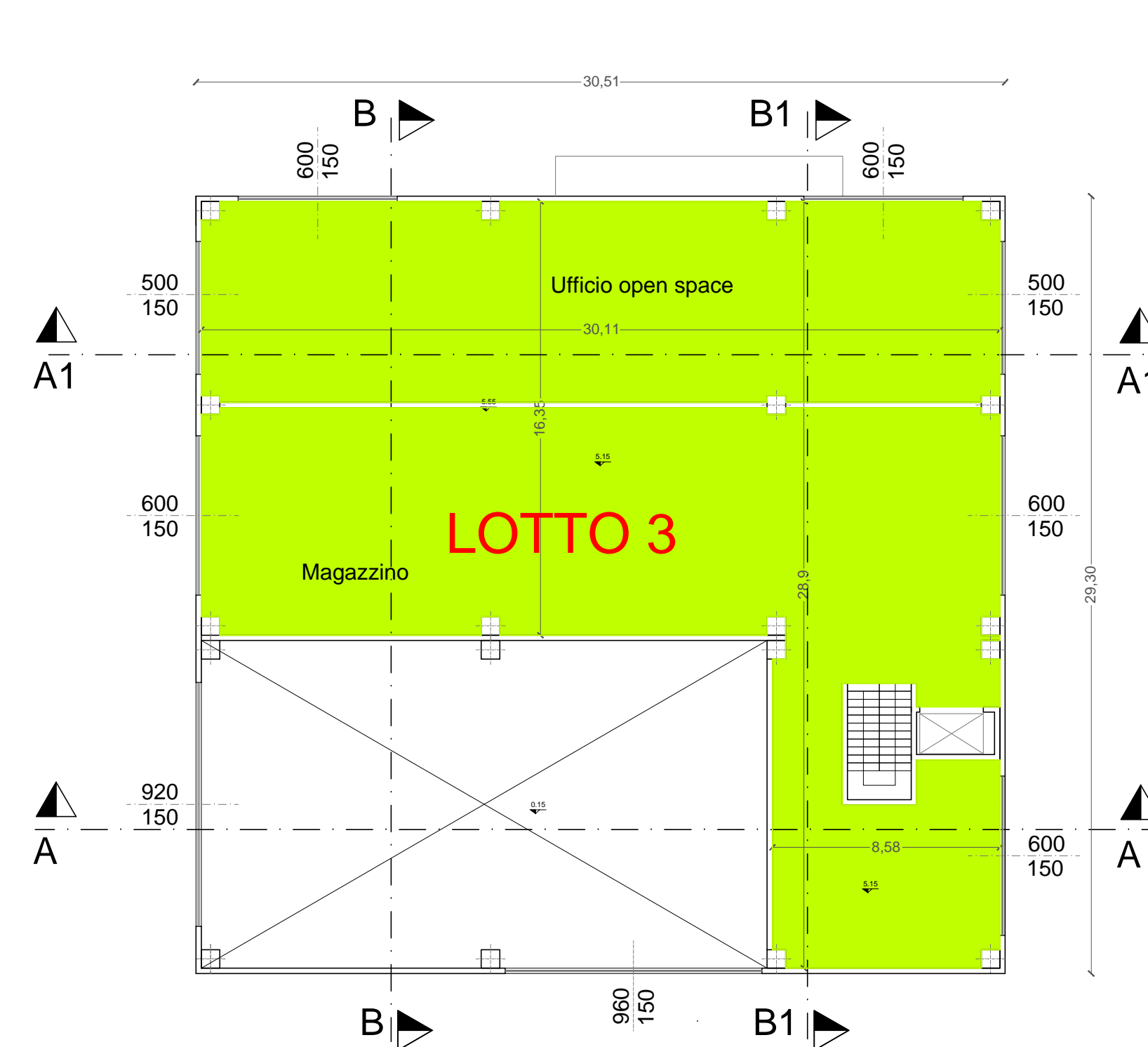
LOTTO N°	Piano Terra (mq)	Soppalco (mq)	S.U.L.
3 dest U2/1b	107	0	107
3 dest U2/1c	354	0	354
3 dest U2/3	0	228	228
3 dest 3/2	400	373	773
S.U.L. TOTALE	861	601	1462

LOTTO n°3	Superficie (mq)	Sup. Finestrata (mq)	Sup. Richiesta illuminazione	Sup. Richiesta areazione	VERIFICA
BAR Aziendale	56,74	21,00	7,09	4,73	OK
CUCINA	12,7	3,00	1,59	1,06	OK
MAGAZZINO P.T.	323,4	37,90	32,34	16,17	OK
AREA VENDITA	337	49,00	42,13	28,08	OK
MAGAZZINO	342	56,1	34,20	17,10	OK
UFFICIO	225	33,00	28,13	18,75	OK

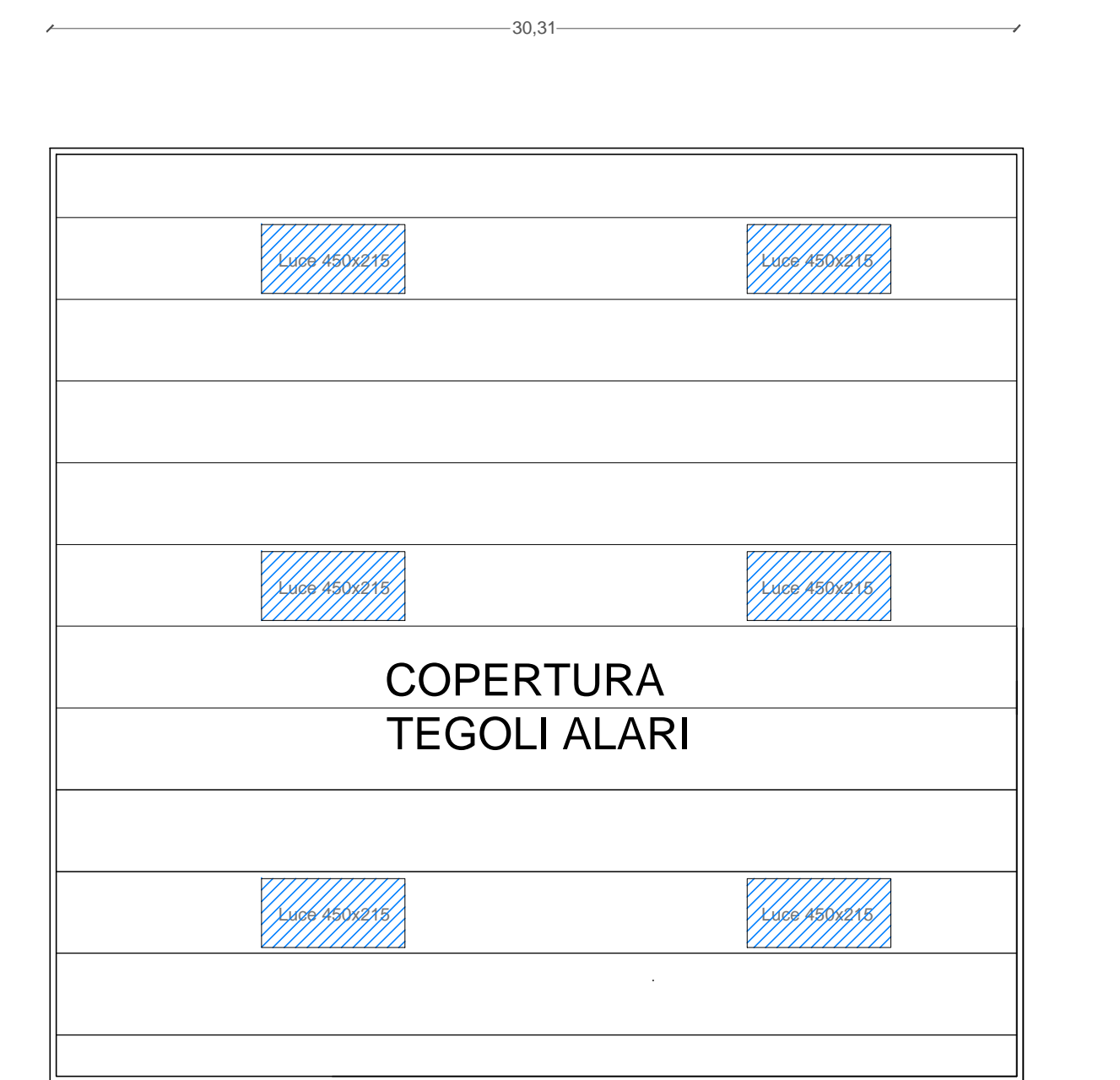
PIANO TERRA quota + 0,15



PIANO PRIMO quota + 5,15



COPERTURE



Revis.	Descrizione	Data	Collaborazione	Contr.	Autoriz.
A	EMISSIONE				
			Via Fontevivo n° 19/F - 19125 LA SPEZIA Telefono: 0187 510634 - Fax: 0187 284048 E-mail: info@progetec.org P.IVA: 01252880115		
DENOMINAZIONE DELL'OPERA:					
PUO DI VALORIZZAZIONE DEL COMPENDIO IMMOBILIARE "EX FUSIONE TRITOLE"					
LOCALITA': Pagliari - La Spezia					
OGGETTO: LOTTI 3: SUL e Rapporti Aeroilluminanti					
IL TECNICO: Dott. Ing. Luca Vincenzi			IL COMMITTENTE: Consorzio Sinergie Nautiche Levante Ligure		
IL DIRETTORE DEI LAVORI: Dott. Ing. Luca Vincenzi			CODICE ELABORATO: N° COMMESSA PROGR. TIPO DOC.REV. 722-2016 NS07 PD A		
SCALA: 1/200					

Questo disegno non potrà essere utilizzato in cartello se non firmato dal professionista che lo ha prodotto e detiene la proprietà dello stesso. E' vietato l'utilizzo di questo disegno se privo della sua intestazione originale. Tutte le misure dovranno preventivamente essere verificate in cantiere dal soggetto esecutore dell'opera.