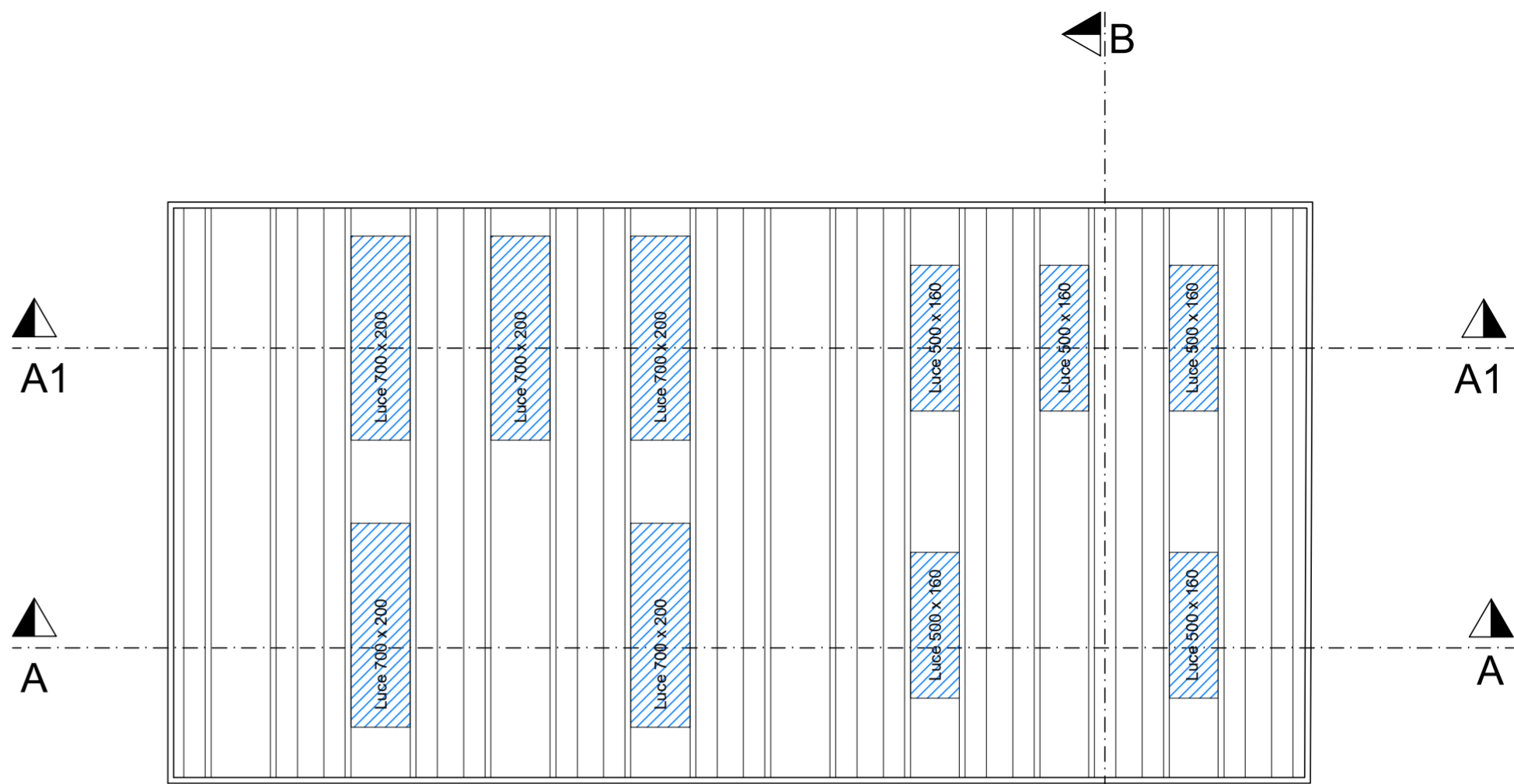
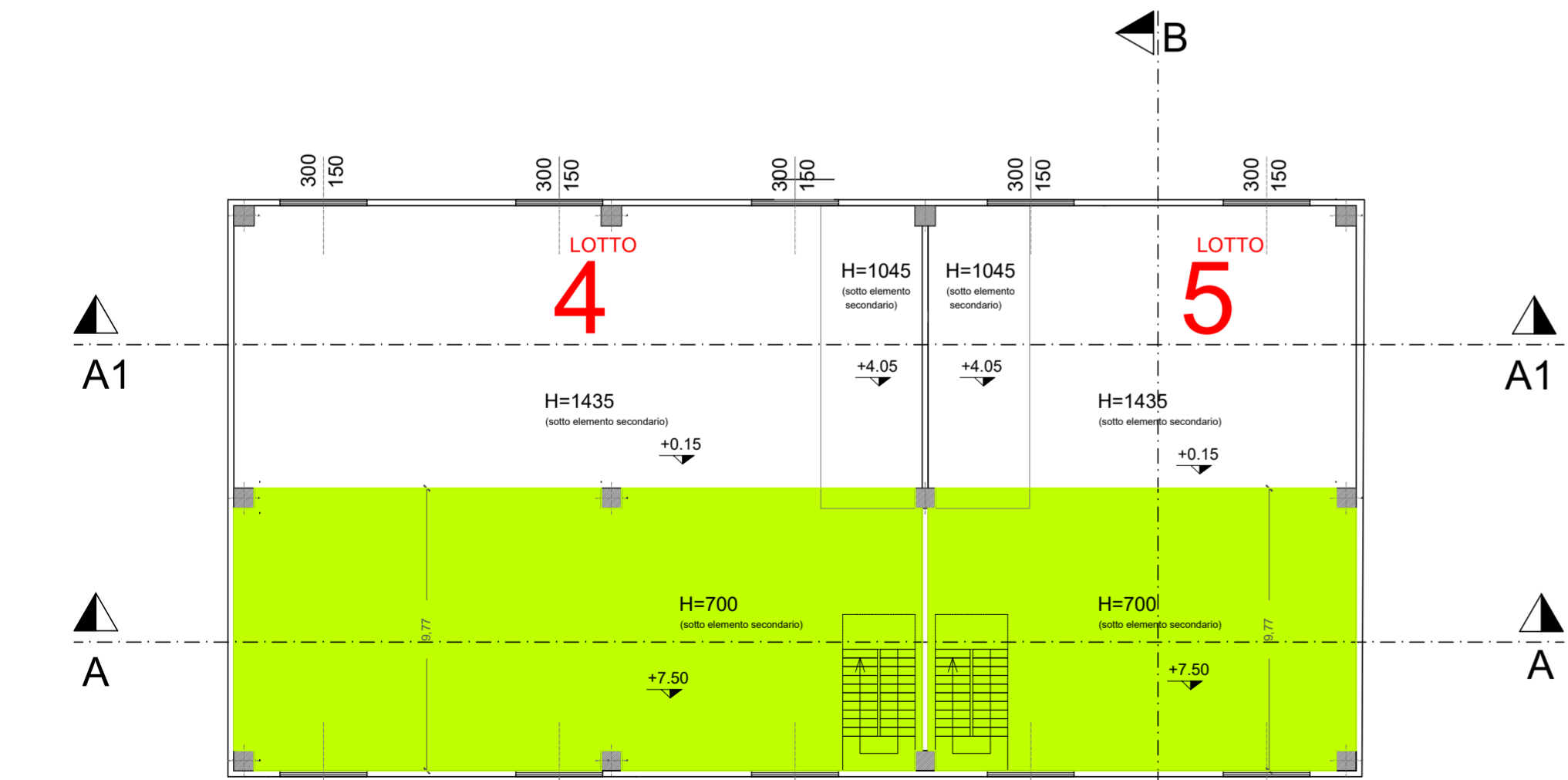


Planimetria Piano Terra




Planimetria Copertura



Planimetria Soppalchi

LOTTO n° 4	Superficie (mq)	Sup. Finestrata (mq)	Sup. Richiesta illuminazione	Sup. Richiesta areazione	VERIFICA
UFFICIO	12,1	2,25	1,51	1,01	OK
Zona ARTIGIANALE	669,50	111,00	66,95	33,48	OK

LOTTO n° 5	Superficie (mq)	Sup. Finestrata (mq)	Sup. Richiesta illuminazione	Sup. Richiesta areazione	VERIFICA
UFFICIO	12,1	2,25	1,51	1,01	OK
Zona ARTIGIANALE	393,00	88,00	39,30	19,65	OK

A	EMISSIONE				
Revis.	Descrizione	Data	Collaborazione	Contr.	Autoriz.
			Via Fontevivo n° 19/F - 19125 LA SPEZIA Telefono: 0187 510634 - Fax: 0187 284048 E-mail: info@progetec.org P.IVA: 01252880115		
DENOMINAZIONE DELL'OPERA: PUO DI VALORIZZAZIONE DEL COMPENDIO IMMOBILIARE "EX FUSIONE TRITOLO"					
LOCALITA':			Pagliari - La Spezia		
OGGETTO:			LOTTI 4 E 5: Rapporti Aeroilluminanti		
IL TECNICO: Dott. Ing. Luca Vincenzi			IL COMMITTENTE: Consorzio Sinergie Nautiche Levante Ligure		
IL DIRETTORE DEI LAVORI: Dott. Ing. Luca Vincenzi			CODICE ELABORATO: N° COMMESSA PROGR. TIPO DOC.REV. 722-2016NN04 PD A		
SCALA: 1/200					

Questo disegno non potrà essere utilizzato in cantiere se non firmato dal professionista che lo ha prodotto e detiene la proprietà dello stesso. E' vietato l'utilizzo di questo disegno se privo della sua intestazione originale. Tutte le misure dovranno preventivamente essere verificate in cantiere dal soggetto esecutore dell'opera.