



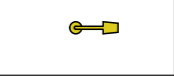






-  VIABILITA' PUBBLICA ASFALTATA
-  PARCHEGGI ESTERNI PUBBLICI E PRIVATI DA REALIZZARE CON PAVIMENTAZIONE DRENANTE
-  MARCIAPIEDI E PERCORSI PEDONALI DA REALIZZARE CON PAVIMENTAZIONE AUTOBLOCCANTE
-  AREE A VERDE PUBBLICO ATTREZZATO COSTITUITO DA ZONE A PRATO, PERCORSI IN PIETRA A OPERA INCERTA ELEMENTI DI ARREDO URBANO
-  ILLUMINAZIONE STRADALE PUBBLICA
-  ALBERATURE DI NUOVO IMPIANTO:
N. 2 PIANTE DI ALTO FUSTO H MIN. 2.50 OGNI 100 MQ DI AREA SCOPERTA
N. 4 GRUPPI DI ESSENZE ARBUSTIVE OGNI 100 MQ DI AREA SCOPERTA
ESSENZE VEGETALI LOCALI

committente
TALEA S.p.A.

progettista
STUDIO DE MASTRI
Arch. Nicola DE MASTRI
Via XX Settembre n.162
19121 LA SPEZIA
tel/fax 0187 751338
mail studio@demastri.it

collaboratore
Geom. Alessandro MAGGIORELLI



REV.	DESCRIZIONE	DATA
A	PUO	06-09-2016
		15-10-2016
		28-10-2016
	MODIFICATI LOTTI	28-12-2016

DISTRETTO DI TRASFORMAZIONE AD1/C
PROGETTO URBANISTICO OPERATIVO
INERENTE L'ATTUAZIONE DELLE
PREVISIONI EDIFICATORIE DEL DISTRETTO
DI TRASFORMAZIONE

TITOLO ELABORATO		Fase		Data		Scale	
PLANIMETRIA LOTTI 2 E 3: OPERE DI URBANIZZAZIONE		1° emissione PUO		06-09-2016		1:500	
committente	TALEA S.p.A.	Disegnato	AM	Coordinato	NDM	Approvato	NDM
comune locale	Comune di La Spezia (SP)	PRATICA N°	66-DELTA LIGURE	N° ALLEGATO	08		