CITTA' DELLA SPEZIA

Medaglia d'oro al Merito Civile
Medaglia d'argento al Valor Militare

PIANO URBANISTICO COMUNALE

Sindaco
Dott. Massimo Federici

Vicesindaco e Assessore alla Pianificazione territoriale
Arch. Cristiano Ruggia

Direttore Dipartimento III - Pianificazione territoriale
Arch. Emilio Erario

Dirigente Amministrativo legale
Avv. Laura Niggi

Ufficio del Piano Urbanistico Comunale

Coordinamento
Arch. Daniele Virgilio

Consulenti esterni
Arch. Pierluigi Bolgiani
Arch. Andrea Vergano

Collaboratori interni
Geom. Franco della Rocca
Geom. Dario Campagnolo
Arch. Paes. Sofia Roncone

Stagiste
Dott.ssa Gaia Granelli
Dott.ssa Selene Venè

Geologia
Dott. Geol. Ivan Vujica

Consulenza geologica e cartografia
CGT - Centro di GeoTecnologie
Prof. Geol. Eros Aiello
Dott. Geol. Filippo Bonciani
Dott. Tommaso Bigio
Dott.ssa Anna Marconi

Aspetti ambientali
Dott. Lanfranco Biso
Dott.ssa Sabrina Masetti
Dott. Fabio Giacomazzi

Aspetti agronomici e forestali
Dott. Agr. Marco La Mantia

Aspetti infrastrutturali per la mobilità
Ing. Gianluca Rinaldi
Ing. Alessandro Trapani

Infrastrutture e opere pubbliche
Ing. Claudio Zanini

Aspetti energetici
Ing. Michela Cereghino

Aspetti statistici
Dott.ssa Giorgia Maggiani
Dott. Mirco Rossini

Sistema informativo territoriale
Dott. Fabio Azzurrini
Geom. Gianluca Carro

Partecipazione
Dott. David Virgilio
LABTER
Dott. Fabio Giacomazzi

Settore Est

Tav. 1b
Carta dell'acclività dei versanti

Scala 1:10.000

SETTEMBRE 2016

Legenda

Acclività

- 0% - 10%
- 11% - 20%
- 21% - 35%
- 36% - 50%
- 51% - 75%
- 76% - 100%
- >100%
- Limite Comunale

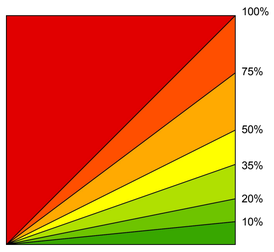

SCHEMA DELL' ANALISI IPSOMETRICA

Legenda

Integrali ipsometrici
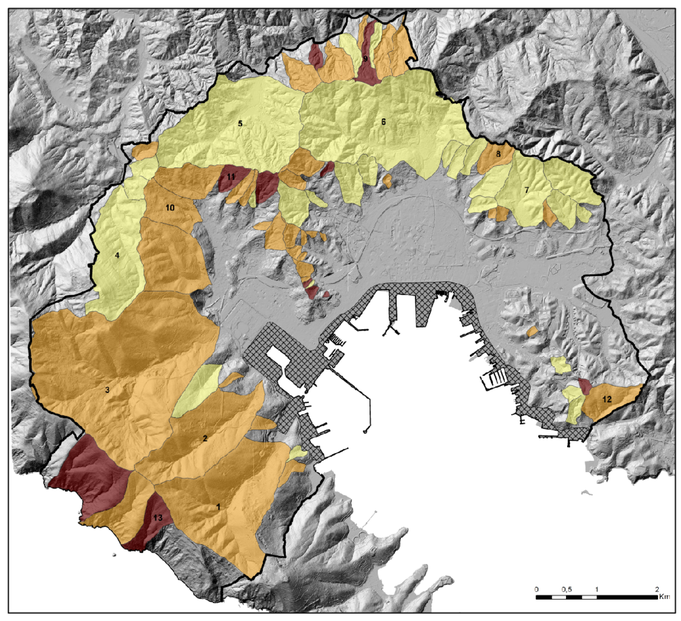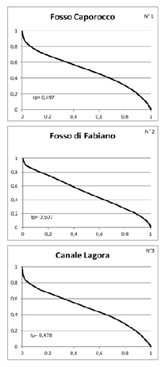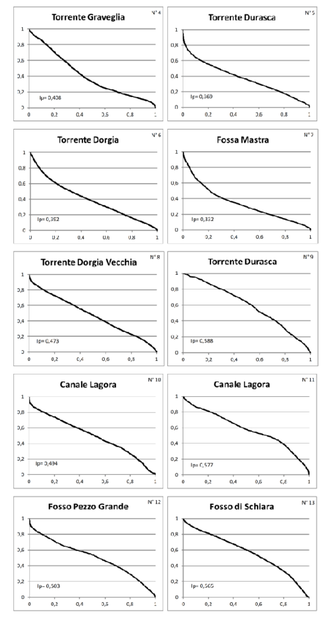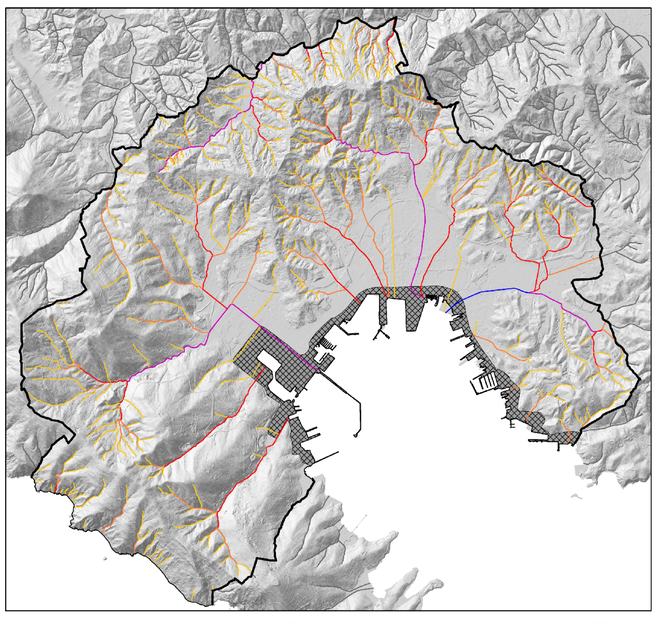
- 0,33 - 0,45
- 0,45 - 0,55
- 0,55 - 0,61
- Zona portuale