

Comune della Spezia
Provincia della Spezia

Relazione Geologica
Relazione sulla Modellazione Sismica

Relativa a: Ristrutturazione di edificio a destinazione direzionale.

Committente: San Bartolomeo s.r.l.

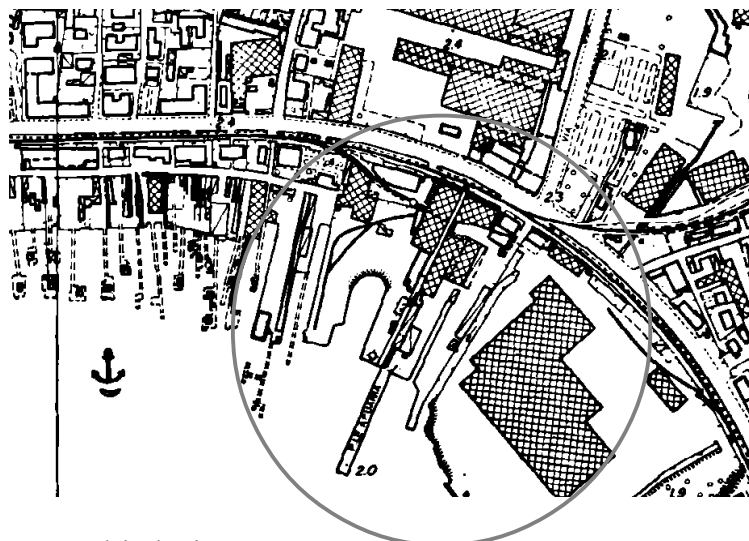
Località: Viale S. Bartolomeo

Rif. N°: 41/11

Data: 30 ottobre 2011


Il Tecnico:

Geol. Carlo Malgarotto



Area d'indagine

latitudine 44,111715
longitudine 9,853933



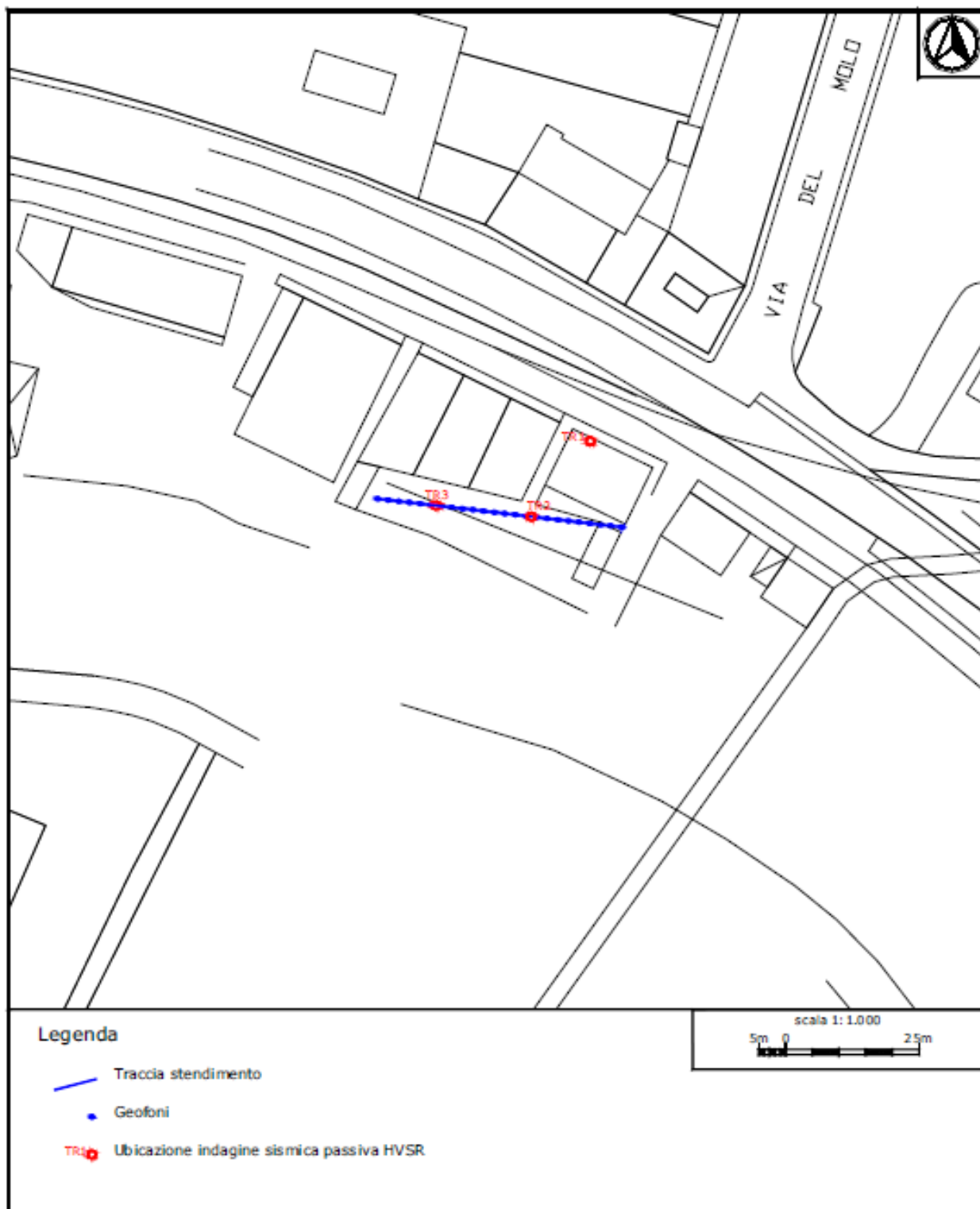
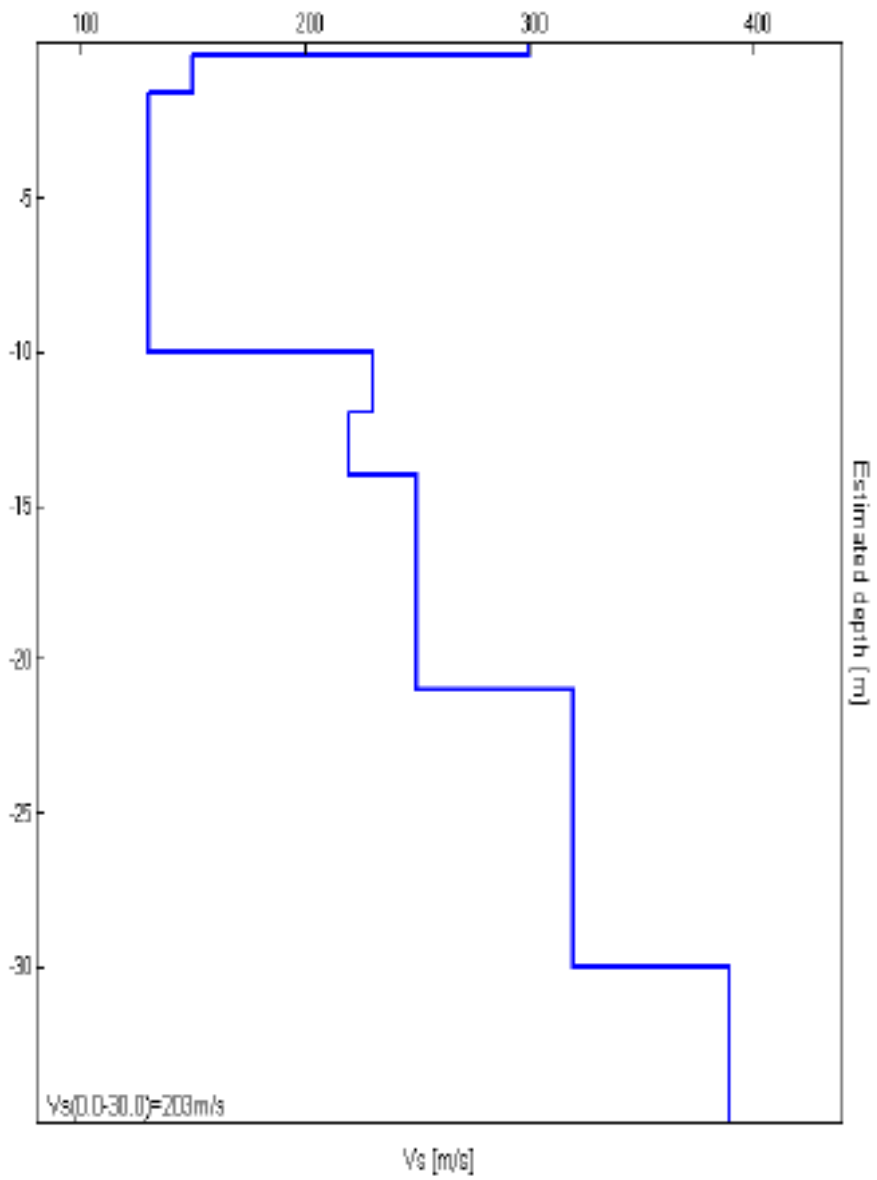
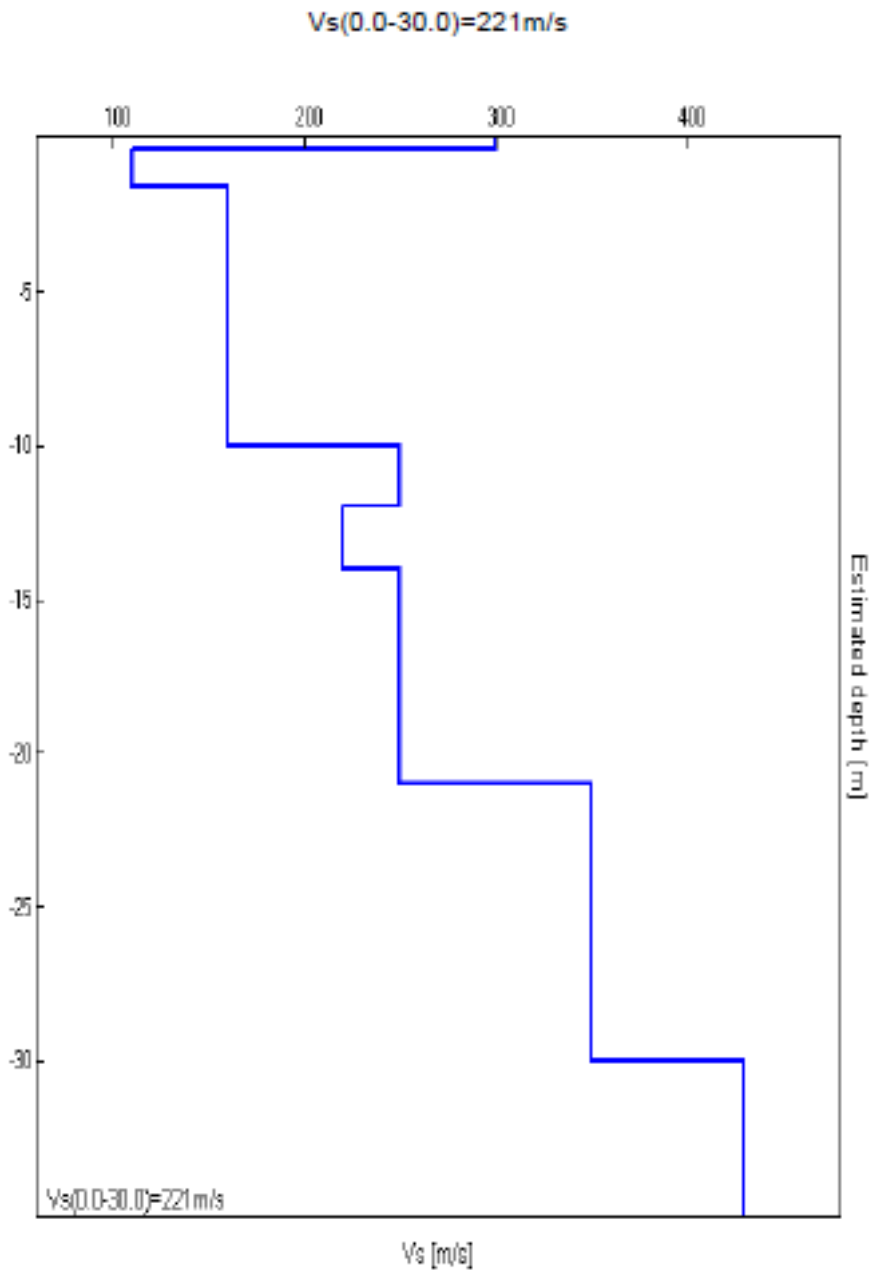


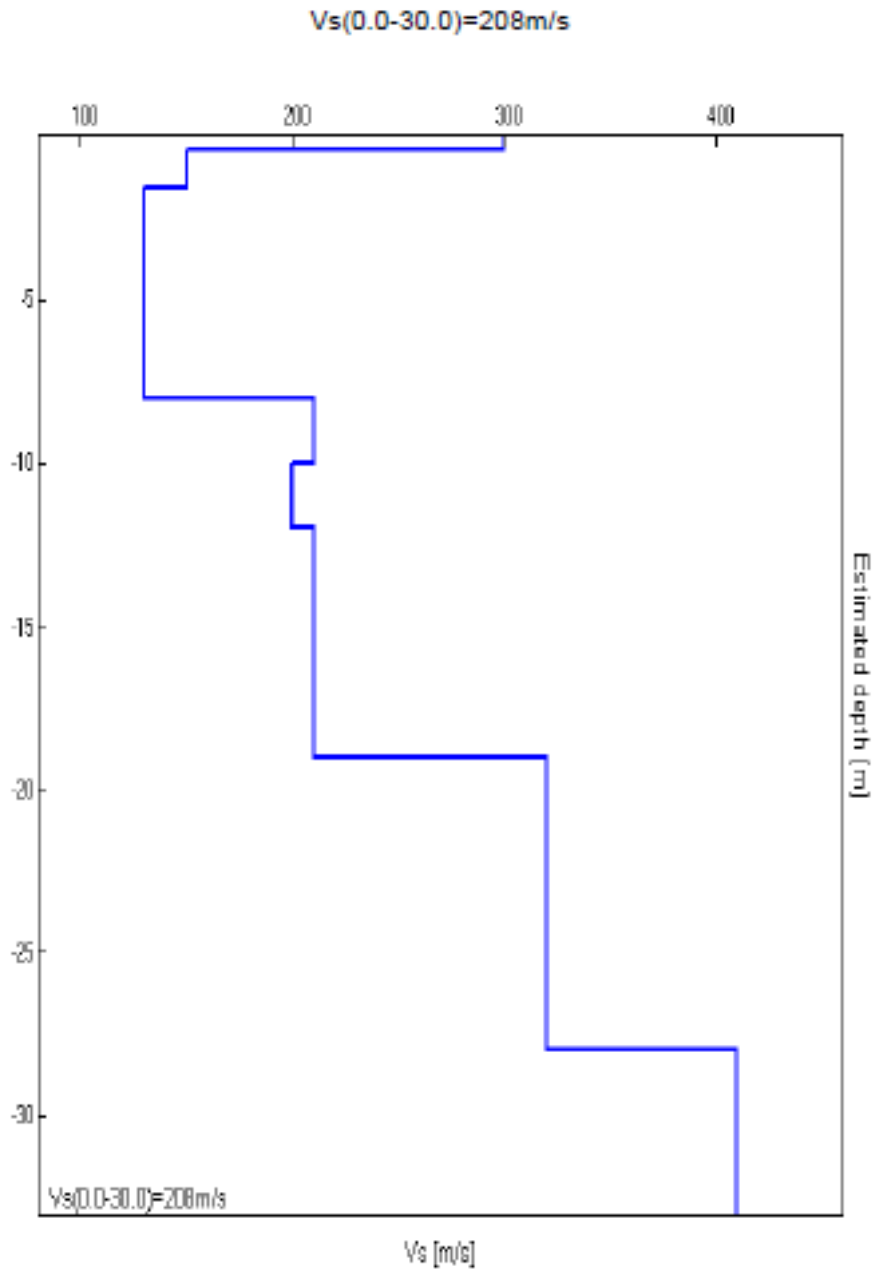
Figura 2. Dettaglio indagine Re.Mi. e ubicazione indagine in sismica passiva HVSR.



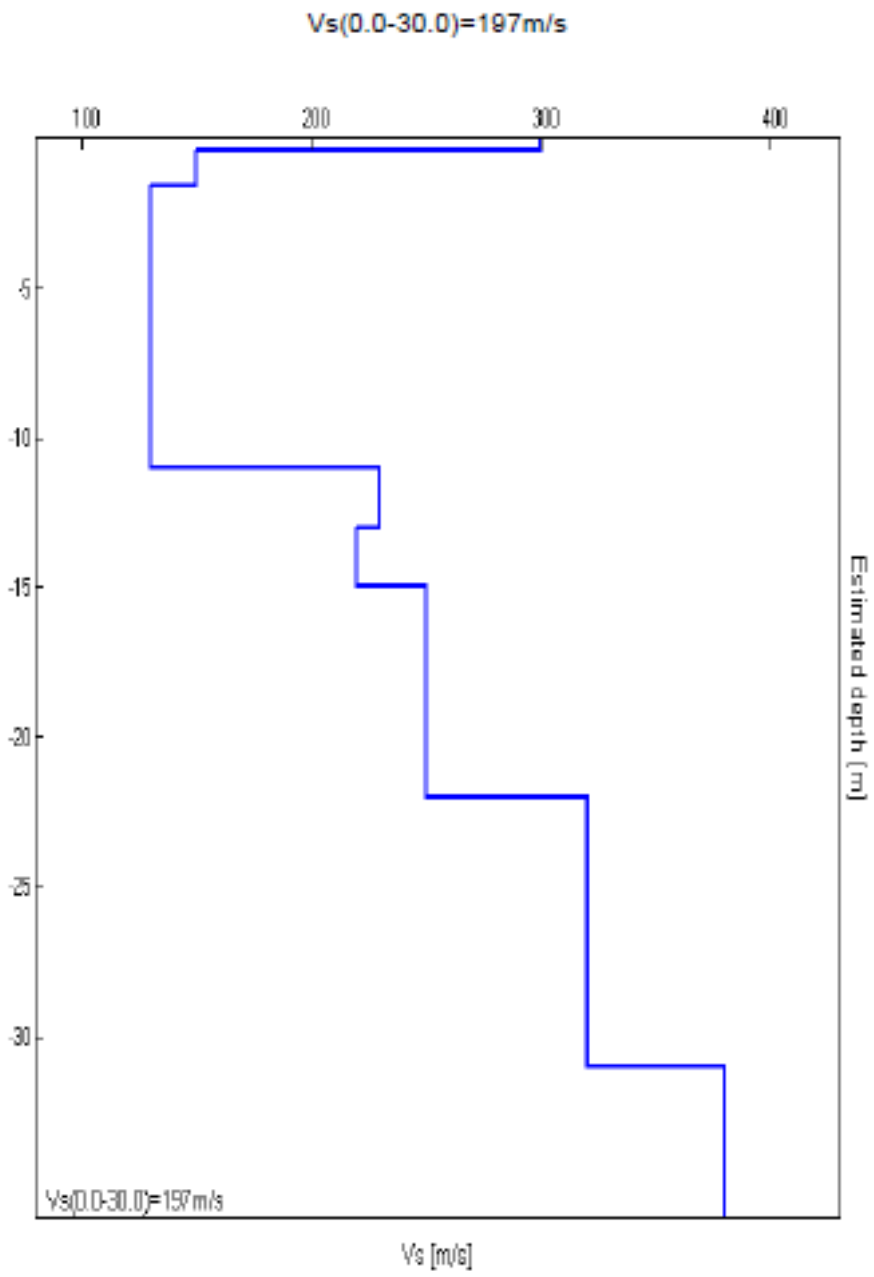
Indagine Re.Mi. - Profilo verticale delle V_s .



TR1



TR2



TR3